

Il territorio della Strada



6 itinerari della Strada del Vino Colli dei Longobardi

- 1 I paesaggi di re Desiderio
- 2 Il Parco del principe Adelchi "Il Monte Netto di Brescia"
- 3 Le terre della regina Ansa
- 4 Dolce e fiorita Ermengarda
- 5 Sulle orme della badessa Anselperga
- 6 Le colline di re Rotari



È possibile scaricare dal sito della Strada la mappa completa dei percorsi da visualizzare in Google Earth o il file GPX per il vostro navigatore



2 IL PARCO DEL PRINCIPE ADELCHI "IL MONTE NETTO DI BRESCIA"

Questo percorso si snoda nella campagna "rustica e maestra", come la descrive l'agronomo Agostino Gallo (1499-1570) nel suo celebre trattato "Giornate dell'agricoltura". L'itinerario è pensato in due parti. La prima sul Monte Netto, tra i rigogliosi vigneti, e la propaggine settentrionale del Parco Regionale che si estende nei comuni di Flero e Poncarale. La seconda parte, sempre con partenza dal Municipio di Capriano del Colle, verso sud e le perle dalla pianura come la solitaria *Pieve de la Formigula*.

STRADA DEL VINO COLLI DEI LONGOBARDI



presso Bresciatour Incoming by Youth Point
Via N. Tommaseo, 2/a - 25128 Brescia
tel. 030.41889 - fax 1784415988
info@stradadelvinocollideilongobardi.it
www.stradadelvinocollideilongobardi.it



Seguici su Facebook e iscriviti alla nostra newsletter



Suggerimenti longobarde

Percorsi cicloturistici tra le colline bresciane

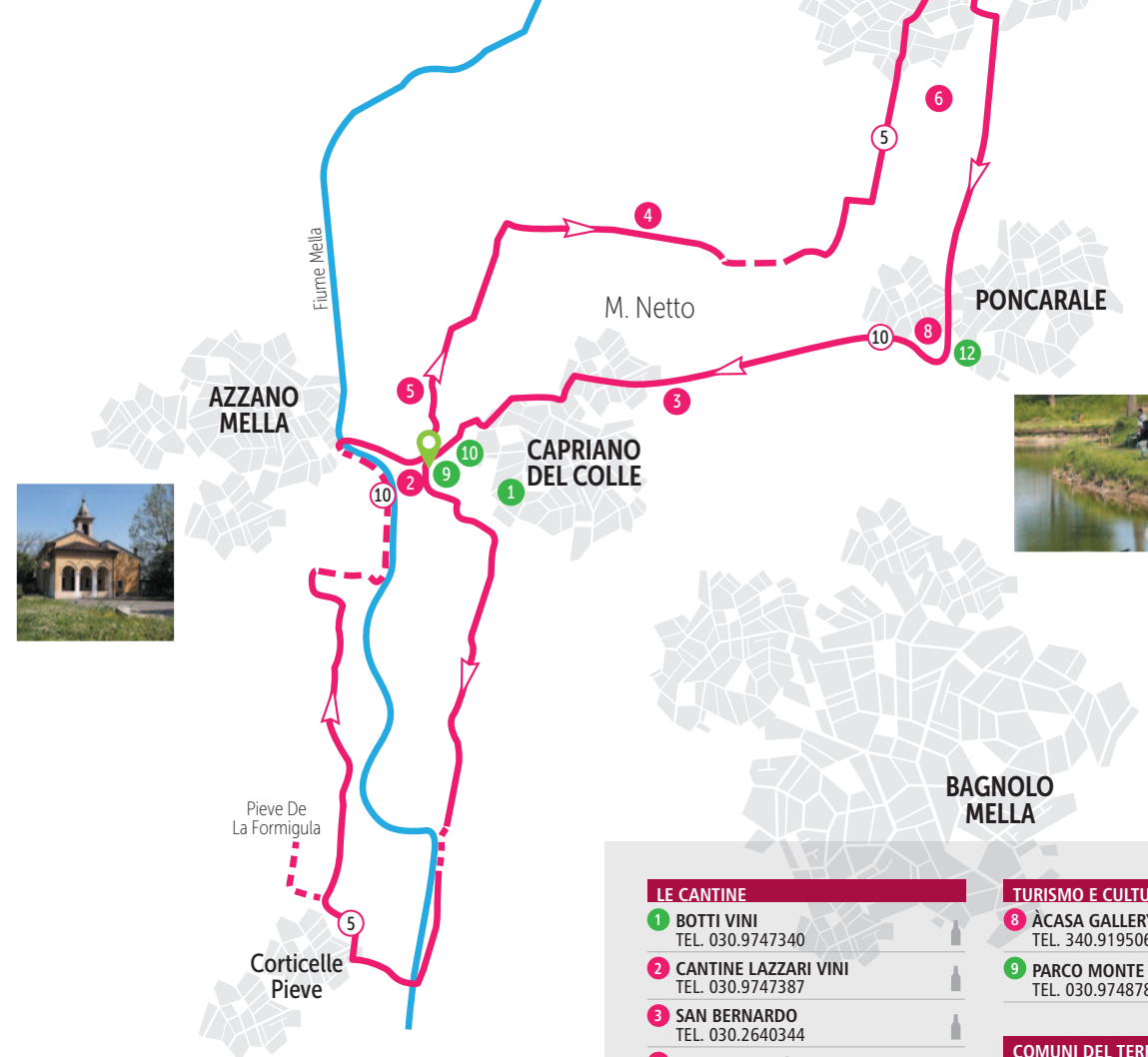
6 nuovi itinerari



ITINERARIO 2 IL PARCO DEL PRINCIPE ADELCHI Il Monte Netto di Brescia

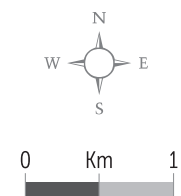
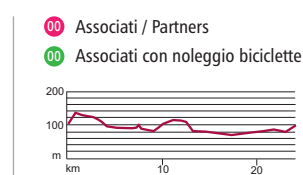


2 ITINERARIO IL PARCO DEL PRINCIPE ADELCHI IL MONTE NETTO DI BRESCIA



LEGENDA

- Partenza / Arrivo
- Asfalto
- Sterrato
- Sentiero
- Chilometrica
- Attenzione!
- Associati / Partners
- Associati con noleggio biciclette



LE CANTINE

- 1 BOTTI VINI
TEL. 030.9747340
- 2 CANTINE LAZZARI VINI
TEL. 030.9747387
- 3 SAN BERNARDO
TEL. 030.2640344
- 4 TENUTA LA VIGNA
TEL. 030.9748061 - 030.9747392
- 5 CANTINA SAN MICHELE
TEL. 335.6198031
- 6 CANTINA PRATUM COLLER
TEL. 339.3598563

TRATTORIE E RISTORANTI

- 7 IL BERSAGLIERE
TEL. 030.2761022

TURISMO E CULTURA

- 8 ACASA GALLERY
TEL. 340.9195065
- 9 PARCO MONTE NETTO
TEL. 030.9748788

COMUNI DEL TERRITORIO

- 10 CAPRIANO DEL COLLE
TEL. 030.9747319
- 11 FLERO
TEL. 030.2563173
- 12 PONCARALE
TEL. 030.2640184

Km TOT	Direzione	Nessuna indicazione significa: prosegui su strada principale
Km parz.		
0.00 0.00		Dal Municipio per via Parrocchia (inizio Km 0.00) su ciclabile prov BS
0.92 0.92		prosegui su strada principale, indicazioni ciclabile per Brescia
2.28 1.36		Dritto su strada principale
3.36 1.08		Dritto su sterrato, indicazioni: ciclabile per Brescia. Poi su asfalto
4.72 0.96		A sinistra su ciclabile. Prosegui poi su strada al termine della pista
5.96 1.24		FLERO. Dritto, indicazioni ciclabile per Brescia
6.37 0.41		Rotatoria, prima uscita. Via Vittorio Emanuele II
6.49 0.12		Centro di Flero. Sempre su via Vittorio Emanuele II
6.69 0.20		A destra su via Mazzini. Alla torre in cemento gira a sinistra
7.02 0.33		Gira a destra sulla pista ciclabile
7.47 0.45		Sottopasso, non su cavalcavia. Alla rotatoria seguente "dritto" su ciclabile
8.62 1.15		Dritto per PONCARALE
9.41 0.79		A destra, indicazioni: Parco del Monte Netto
9.65 0.24		Per via Bertazzoli, indicazioni: Parco del Monte Netto

10.30 0.65		Procedi dritto. Segui sempre strada principale
12.71 2.41		Vigneti. Gira a sinistra e entra in CAPRIANO del COLLE
13.46 0.75		Gira a destra e arrivo in "Piazza del Municipio". Azzera conta Km
00.00 0.00		In piazza subito a sinistra. Attenzione senso unico contrario, bici a mano
0.07 0.07		A sinistra in via Marina. Poi lungo tutta via Marina
0.51 0.44		Gira a destra. Segui indicazioni per Corticelle
1.69 1.18		Dritto su ciclabile provinciale per Cremona
3.69 2.00		A destra su ciclabile provinciale per Cremona
4.18 0.49		Tieni la destra su ciclabile per Cremona, passa il ponte sul fiume Mella
4.66 0.48		CORTICELLE. Gira a destra e segui per Azzano Mella
5.19 0.53		Inizio deviazione per Pieve de la Formigula. Gira a sinistra su sterrato
5.79 0.60		Pieve de la Formigula. Ritorna per medesimo itinerario
6.39 0.60		Fine deviazione per Pieve de la Formigula. Gira a sinistra su asfalto
8.93 2.54		Cascina Masnina, gira a destra su sterrato
9.42 0.49		Gira a sinistra e procedi sull'argine del fiume Mella

10.52 1.10		AZZANO MELLA. Continua sull'argine, gira a destra al ponte sul fiume Mella
10.95 0.43		CAPRIANO del COLLE. Dritto su strada principale
11.31 0.36		Arrivo al Municipio di Capriano del Colle



DIFFICOLTÀ
Facile



BICICLETTA
Mountain bike
City bike



PARTENZA
Municipio di Capriano del Colle

FONDO
asfalto 87%
sterrato 13%
sentiero 0%

LUNGHEZZA
24,77 km

DURATA
2h 30min

DISLIVELLO
180 m

